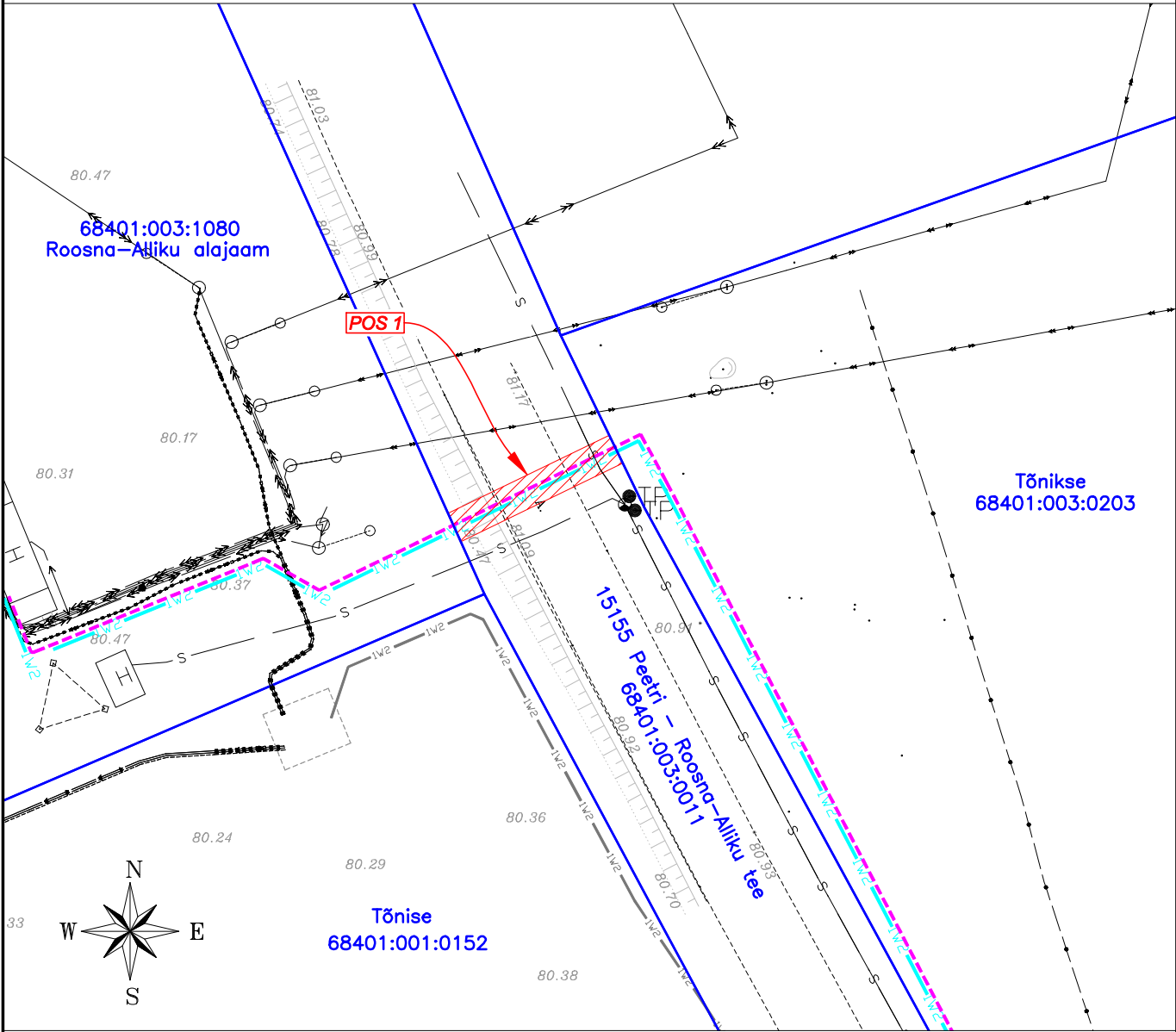






ISIKLIKU KASUTUSÕIGUSE SEADMISE PLAAN NR 1

| IKÕ ala Pos nr (plaanil) | Kinnistu registriosa nr | Katastriüksuse tunnus, nimi ja sihtotstarve | IKÕ ala pindala m ² |
|-----------------------------|----------------------------|---|--------------------------------|
| Pos 1 | 8895950 | 68401:003:0011; 15155 Peetri - Roosna-Alliku tee; transpordimaa | 33 |



-  - IKÕ seadmise ala
-  - Katastriüksuse piirid
-  - Projekteeritud tehnovõrk - elektri maakaabelliin (pikkus 14 m)
-  - Projekteeritud tehnovõrk - elektri reservtoru (pikkus 14 m)

| | | | |
|--|-------------------|----------------------|-----------------------|
| Projekti nimetus / asukoht Oleski kinnistu liitumine 0,4 kV elektrivõrguga Õõtla küla, Järva vald, Järva maakond | | | Töö nr LR8372 |
| Koostaja Draftit OÜ | Mõõtkava 1:500 | Leht / formaat A4 | Kuupäev 16.09.2024 |